

2 PRIEDAS. Oro taršos žemėlapiai

PROJECT TITLE:

PŪV žemės sklpe adresu Taikos pr. 141A, Kaunas

COMMENTS:

CO 8 val. su fonu

SOURCES:

10

RECEPTORS:

540

OUTPUT TYPE:

Concentration

MAX:

547 ug/m³

COMPANY NAME:

MODELER:

DATE:

2018-06-18

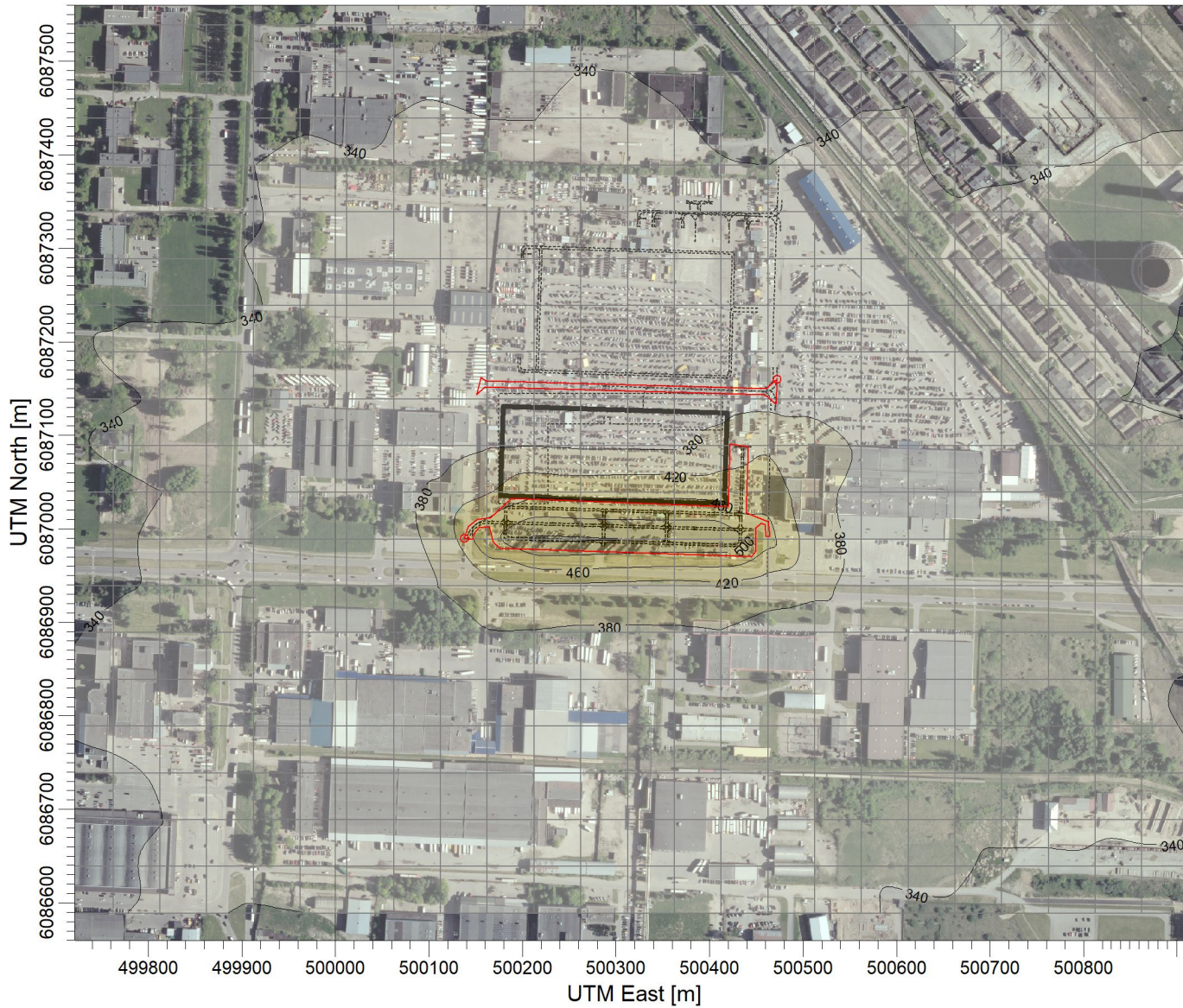
SCALE:

1:7 000

0

0,2 km

PROJECT NO.:



ug/m³

PLOT FILE OF HIGH 1ST HIGH 8-HR VALUES FOR SOURCE GROUP: CO
Max: 547 [ug/m³] at (500212.49, 6086988.90)

PROJECT TITLE:

PŪV žemės sklype adresu Taikos pr. 141A, Kaunas

COMMENTS:

KD10 24 val. su fonu

SOURCES:

10

RECEPTORS:

540

OUTPUT TYPE:

Concentration

MAX:

19,709 ug/m³

COMPANY NAME:


MODELER:

DATE:

2018-06-18

SCALE:

1:7 000

0  0,2 km

PROJECT NO.:



ug/m³

PLOT FILE OF 90.40TH PERCENTILE 24-HR VALUES FOR SOURCE GROUP: KD10
Max: 19,709 [ug/m³] at (500362,49, 6086988,90)

PROJECT TITLE:

PŪV žemės sklype adresu Taikos pr. 141A, Kaunas

COMMENTS:

KD10 1 m. su fonu

SOURCES:

10

RECEPTORS:

540

OUTPUT TYPE:

Concentration

MAX:

19,517 ug/m³

COMPANY NAME:

MODELER:

DATE:

2018-06-18

SCALE:

1:7 000

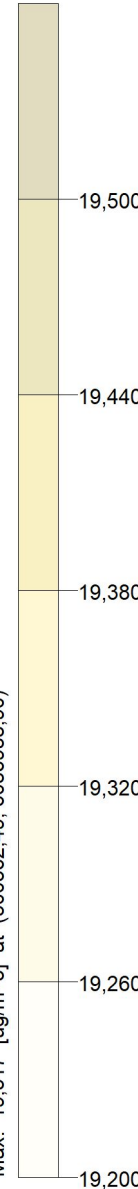
0  0,2 km

PROJECT NO.:



ug/m³

PLOT FILE OF ANNUAL VALUES AVERAGED ACROSS 5 YEARS FOR SOURCE GROUP: KD10
Max: 19,517 [ug/m³] at (500362,49, 6086988,90)



PROJECT TITLE:

PŪV žemės sklype adresu Taikos pr. 141A, Kaunas

COMMENTS:

KD2,5 1 m. su fonu

SOURCES:

10

RECEPTORS:

540

OUTPUT TYPE:

Concentration

MAX:

12,190 ug/m³

COMPANY NAME:


MODELER:

DATE:

2018-06-18

SCALE:

1:7 000

0  0,2 km

PROJECT NO.:



ug/m³

PLOT FILE OF ANNUAL VALUES AVERAGED ACROSS 5 YEARS FOR SOURCE GROUP: KD25
Max: 12,190 [ug/m³] at (500362,49, 6086988,90)

PROJECT TITLE:

PŪV žemės sklype adresu Taikos pr. 141A, Kaunas

COMMENTS:

NO2 1 val. su fonu

SOURCES:

10

RECEPTORS:

540

OUTPUT TYPE:

Concentration

MAX:

35,0 ug/m³

COMPANY NAME:

MODELER:

DATE:

2018-06-18

SCALE:

1:7 000

PROJECT NO.:



ug/m³

PLOT FILE OF 99.80TH PERCENTILE 1-HR VALUES FOR SOURCE GROUP: NO2

Max: 35,0 [ug/m³] at (500312,49, 6086988,90)


35,0

32,0

29,0

26,0

23,0



PROJECT TITLE:

PŪV žemės sklype adresu Taikos pr. 141A, Kaunas

COMMENTS:

NO2 1 m. su fonu

SOURCES:

10

RECEPTORS:

540

OUTPUT TYPE:

Concentration

MAX:

23,874 ug/m³

COMPANY NAME:

MODELER:

DATE:

2018-06-18

SCALE:

1:7 000

0

0,2 km

PROJECT NO.:



PLOT FILE OF ANNUAL VALUES AVERAGED ACROSS 5 YEARS FOR SOURCE GROUP: NO2

Max: 23,874 [ug/m³] at (500362,49, 6086988,90)

PROJECT TITLE:

PŪV žemės sklype adresu Taikos pr. 141A, Kaunas

COMMENTS:

LOJ 0,5 val.

SOURCES:

10

RECEPTORS:

540

OUTPUT TYPE:

Concentration

MAX:

3,03 ug/m³

COMPANY NAME:

MODELER:

DATE:

2018-06-18

SCALE:

1:7 000

PROJECT NO.:

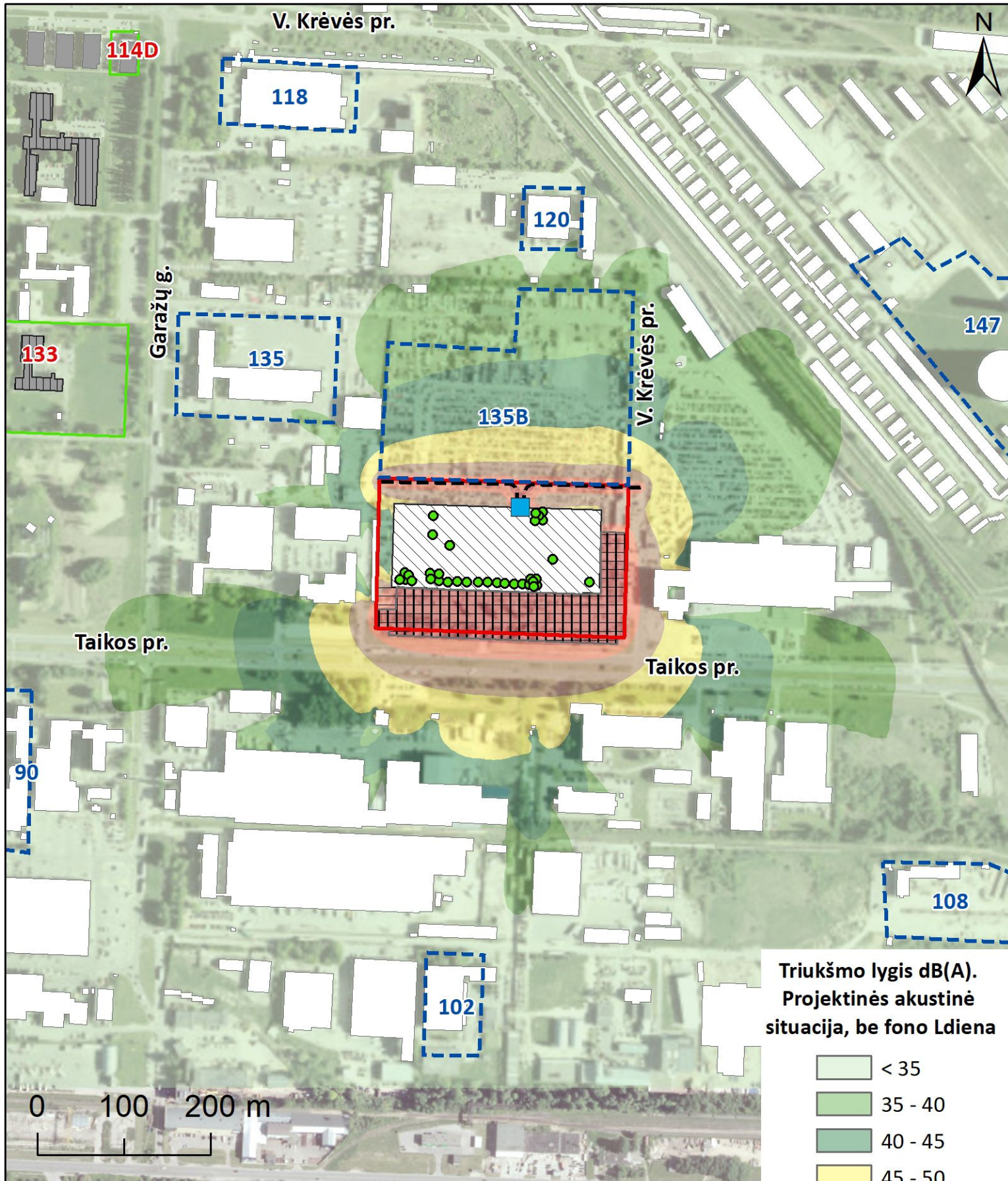


ug/m³

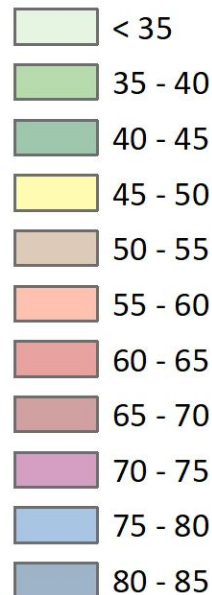
LOJ

PLOT FILE OF 98.50TH PERCENTILE 1-HR VALUES FOR SOURCE GROUP: LOJ
Max: 3,03 [ug/m³] at (500362,49, 6086988,90)

3 PRIEDAS. Triukšmo sklaidos žemėlapiai

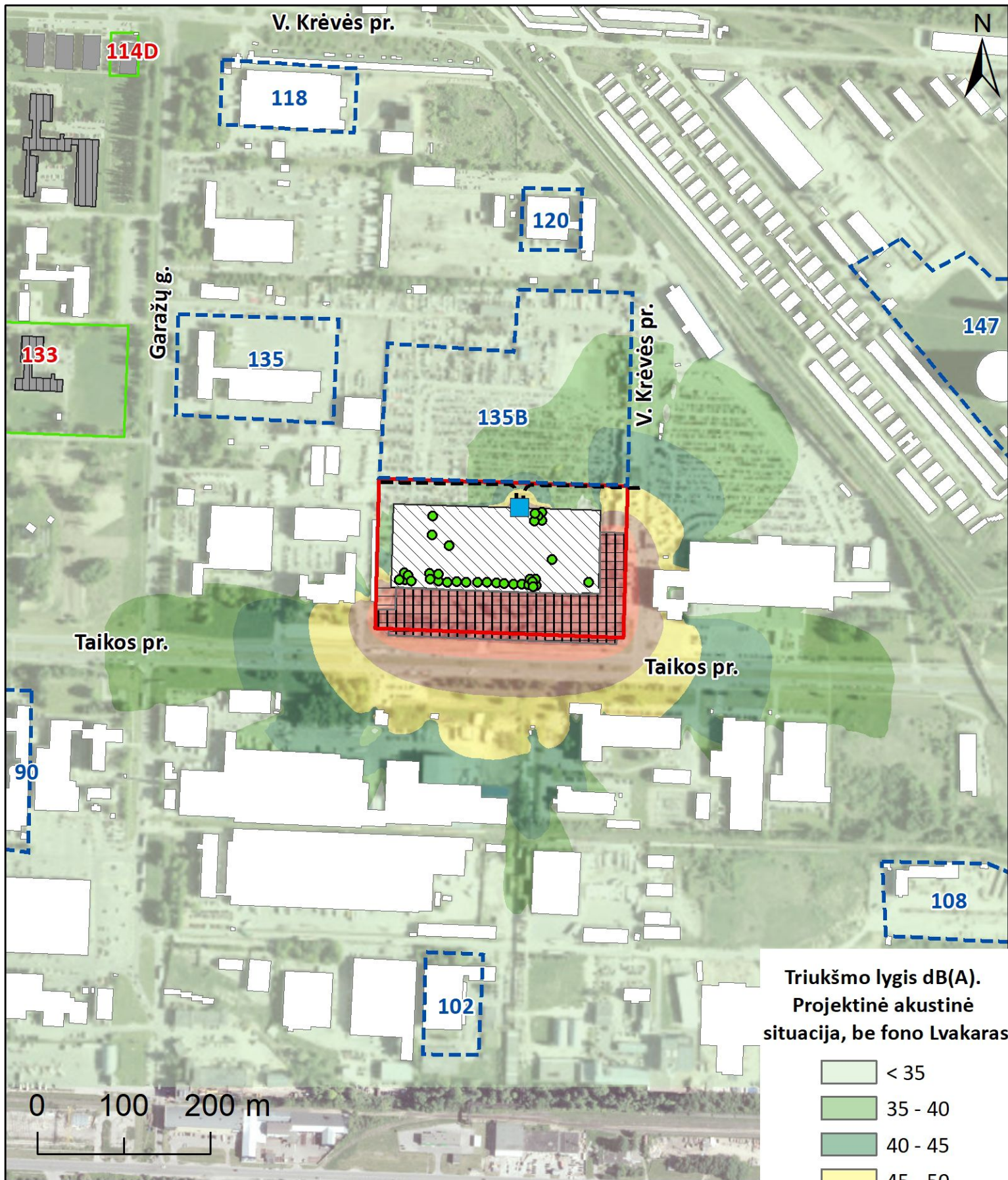


**Triukšmo lygis dB(A).
Projektinės akustinė
situacija, be fono Ldiena**




Sutartiniai ženklai

- | | | | |
|--|---|--|----------------------------|
| | Sklypo ribos | | Automobilių stovėjimo zona |
| | Planuojamas pastatas | | Negyvenamas pastatas |
| | Krovos zona | | Gyvenamas pastatas |
| | Stacionarus triukšmo šaltiniai | | Visuomeninis pastatas |
| | Sunkiojo transporto judėjimo trajektorija | | Saugotina aplinka |
| | Mikroautobusų stovėjimo zona | | Foninės įmonės |

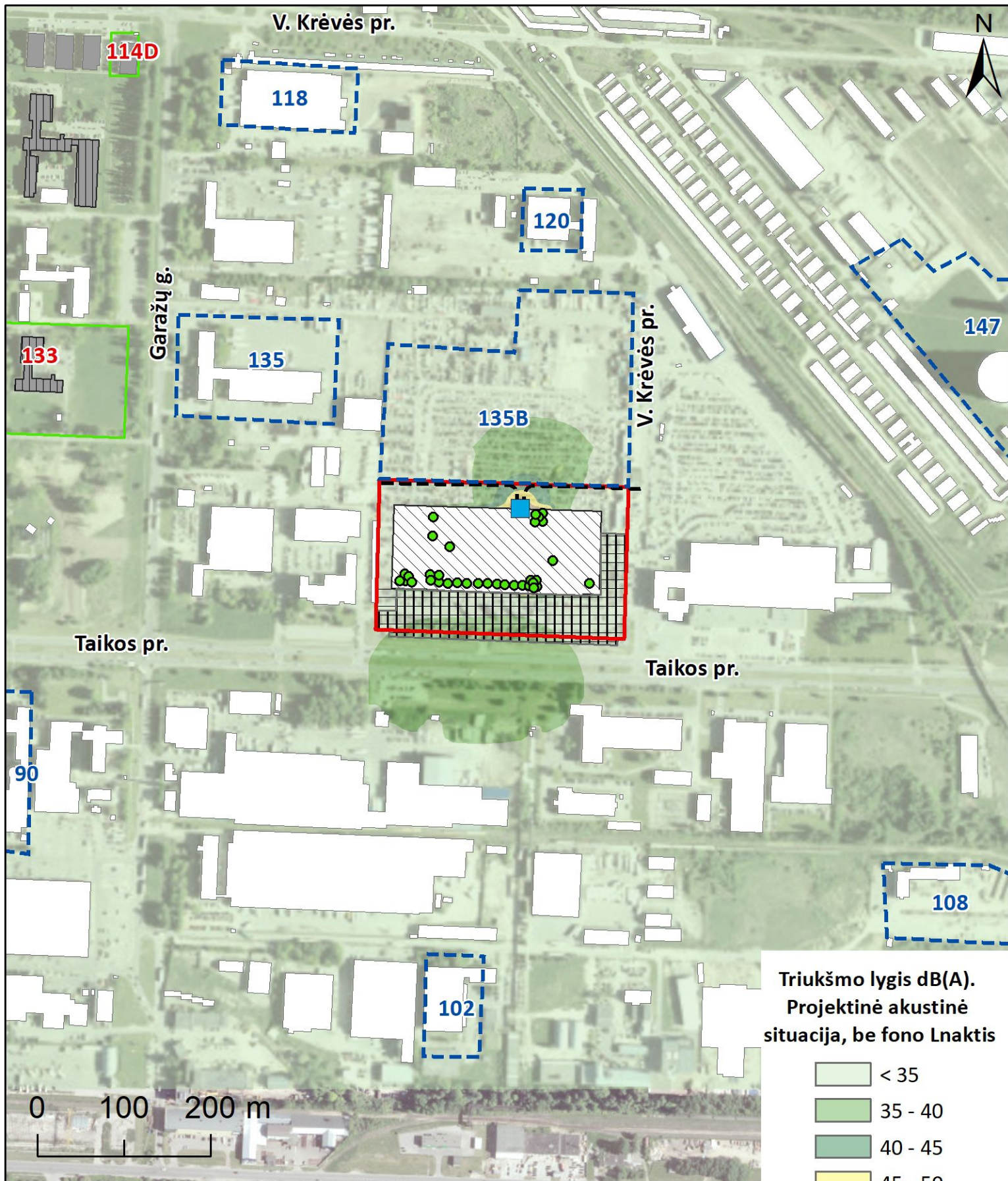


**Triukšmo lygis dB(A).
Projektinė akustinė
situacija, be fono Lvakaras**

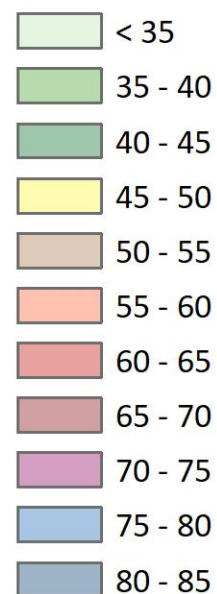


Sutartiniai ženklai

- | | | | |
|--|---|--|----------------------------|
| | Sklypo ribos | | Automobilių stovėjimo zona |
| | Planuojamas pastatas | | Negyvenamas pastatas |
| | Krovos zona | | Gyvenamas pastatas |
| | Stacionarus triukšmo šaltiniai | | Visuomeninis pastatas |
| | Sunkiojo transporto judėjimo trajektorija | | Saugotina aplinka |
| | Mikroautobusų stovėjimo zona | | Foninės įmonės |

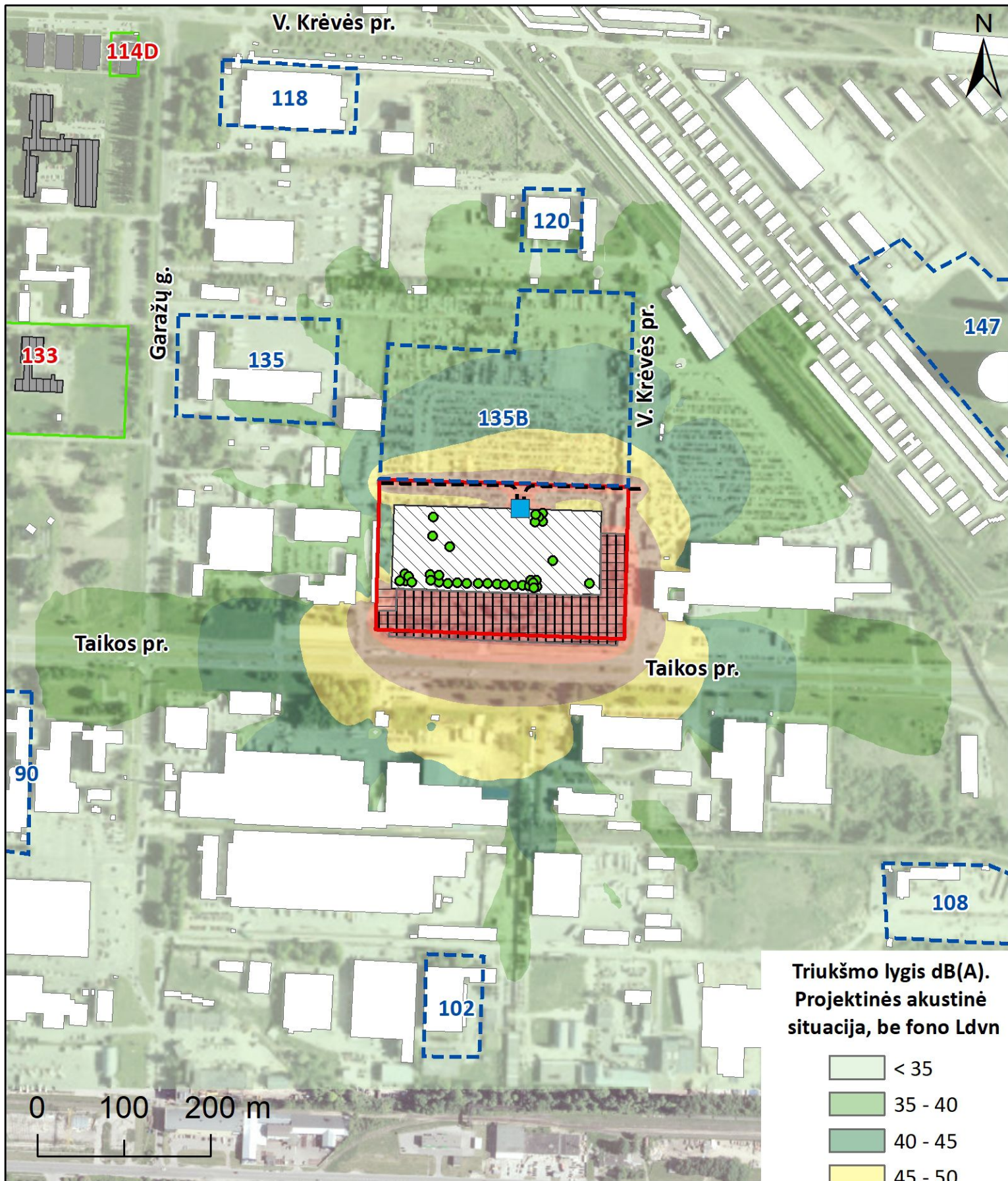


Triukšmo lygis dB(A).
Projektinė akustinė
situacija, be fono Lnaktis

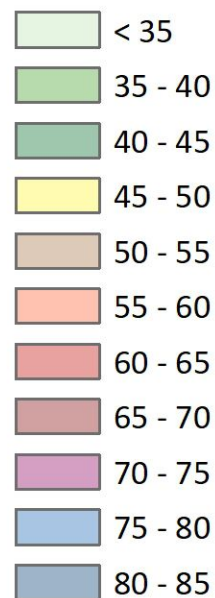


Sutartiniai ženklai

- | | |
|---|----------------------------|
| Sklypo ribos | Automobilių stovėjimo zona |
| Planuojamas pastatas | Negyvenamas pastatas |
| Krovos zona | Gyvenamas pastatas |
| Stacionarus triukšmo šaltiniai | Visuomeninis pastatas |
| Sunkiojo transporto judėjimo trajektorija | Saugotina aplinka |
| Mikroautobusų stovėjimo zona | Foninės įmonės |

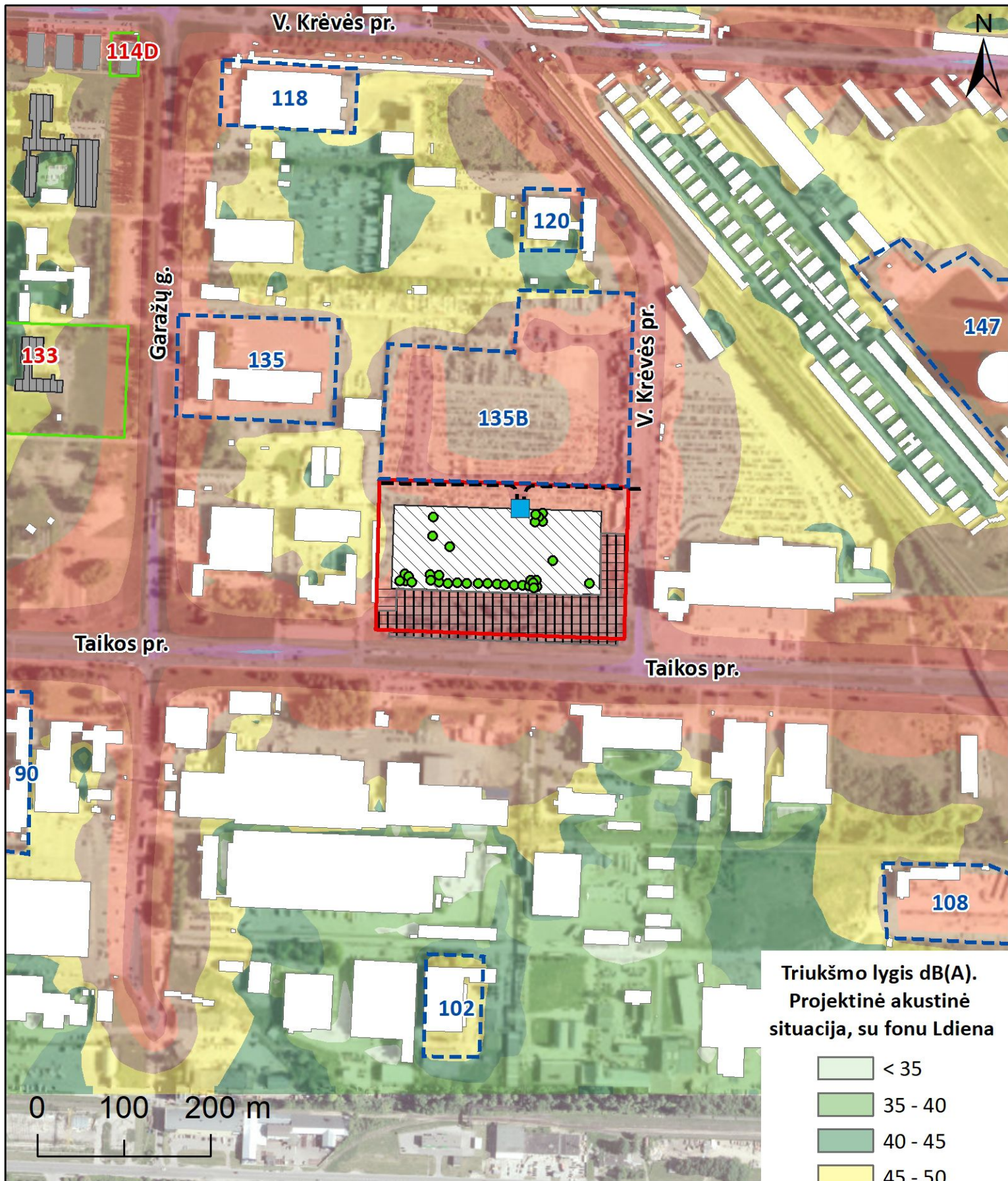


**Triukšmo lygis dB(A).
Projektinės akustinė
situacija, be fono Ldvn**

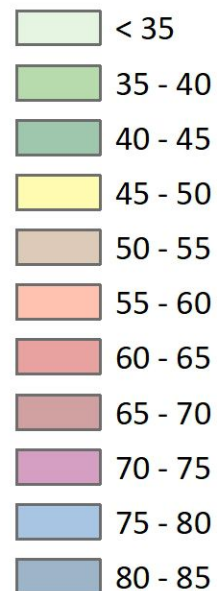


Sutartiniai ženklai

- | | |
|---|----------------------------|
| Sklypo ribos | Automobilių stovėjimo zona |
| Planuojamas pastatas | Negyvenamas pastatas |
| Krovos zona | Gyvenamas pastatas |
| Stacionarus triukšmo šaltiniai | Visuomeninis pastatas |
| Sunkiojo transporto judėjimo trajektorija | Saugotina aplinka |
| Mikroautobusų stovėjimo zona | Foninės įmonės |

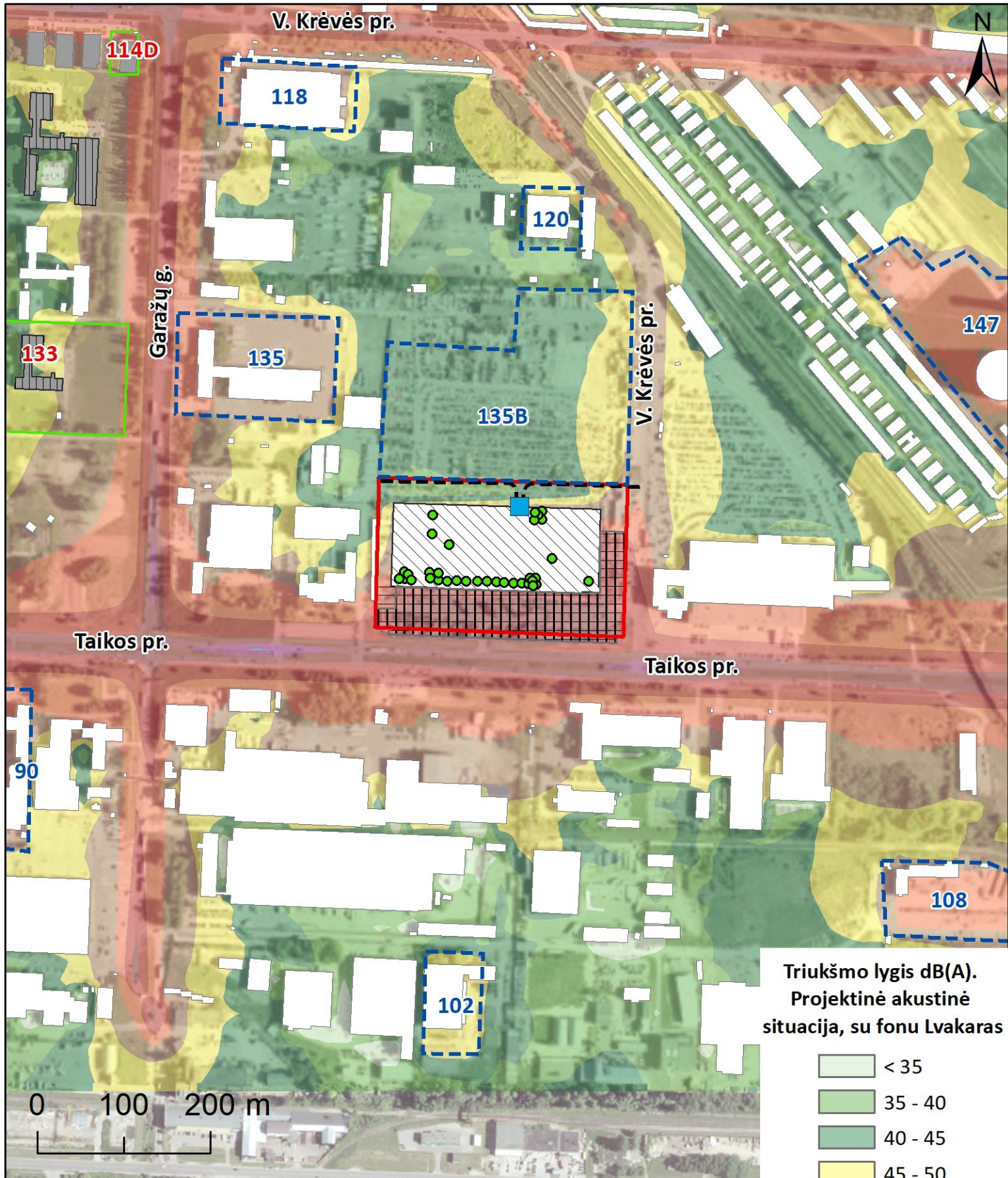


Triukšmo lygis dB(A).
Projektinė akustinė
situacija, su fonu Ldiena




Sutartiniai ženklai

- | | | | |
|--|---|--|----------------------------|
| | Sklypo ribos | | Automobilių stovėjimo zona |
| | Planuojamas pastatas | | Negyvenamas pastatas |
| | Krovos zona | | Gyvenamas pastatas |
| | Stacionarus triukšmo šaltiniai | | Visuomeninis pastatas |
| | Sunkiojo transporto judėjimo trajektorija | | Saugotina aplinka |
| | Mikroautobusų stovėjimo zona | | Foninės įmonės |

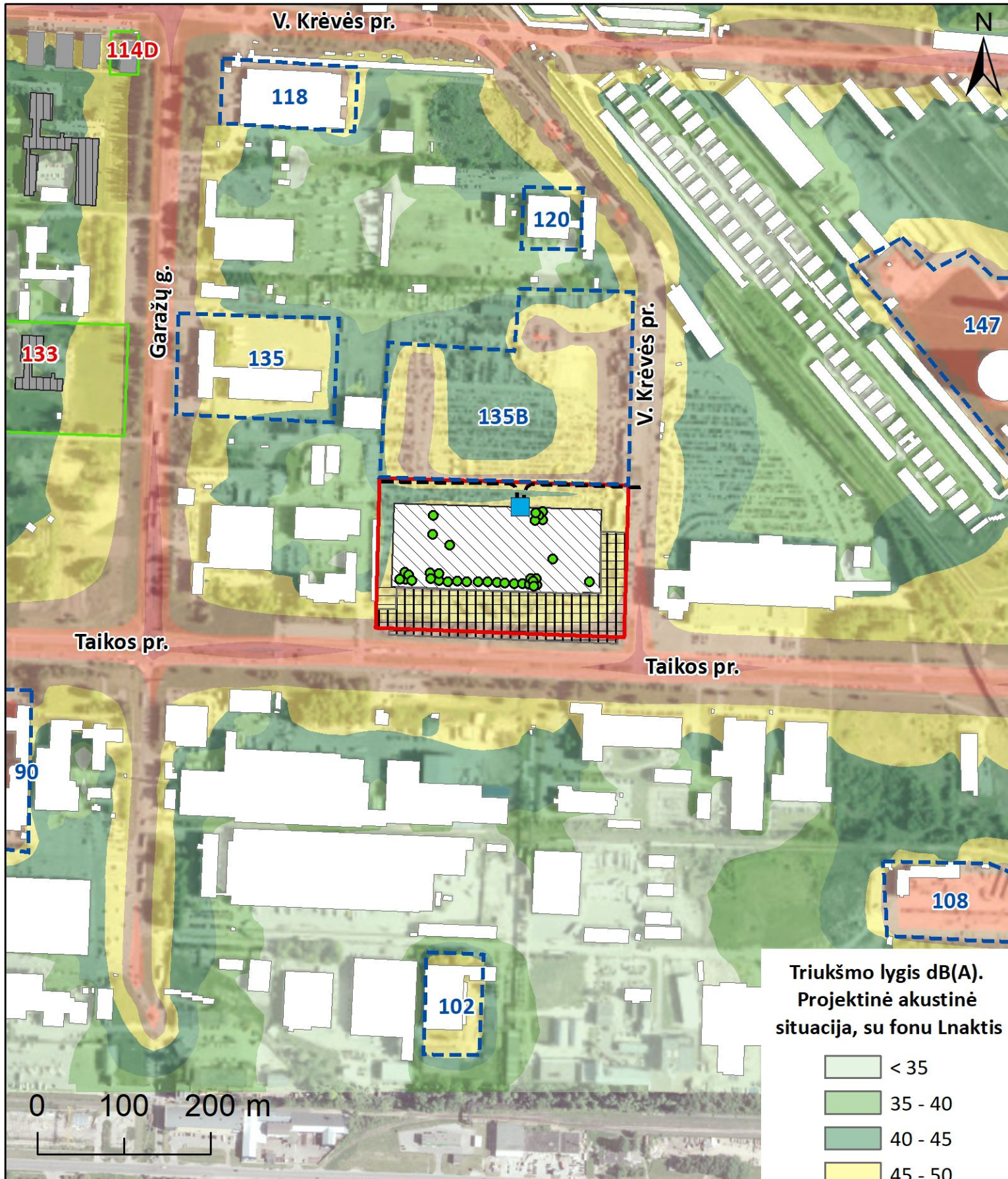


Triukšmo lygis dB(A).
Projektinė akustinė
situacija, su fonu Lvakaras

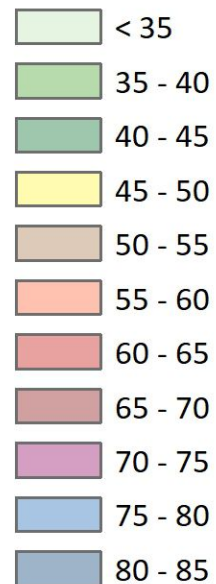


Sutartiniai ženklai

- | | | | |
|--|---|--|----------------------------|
| | Sklypo ribos | | Automobilių stovėjimo zona |
| | Planuojamas pastatas | | Negyvenamas pastatas |
| | Krovos zona | | Gyvenamas pastatas |
| | Stacionarus triukšmo šaltiniai | | Visuomeninis pastatas |
| | Sunkiojo transporto judėjimo trajektorija | | Saugotina aplinka |
| | Mikroautobusų stovėjimo zona | | Foninės įmonės |

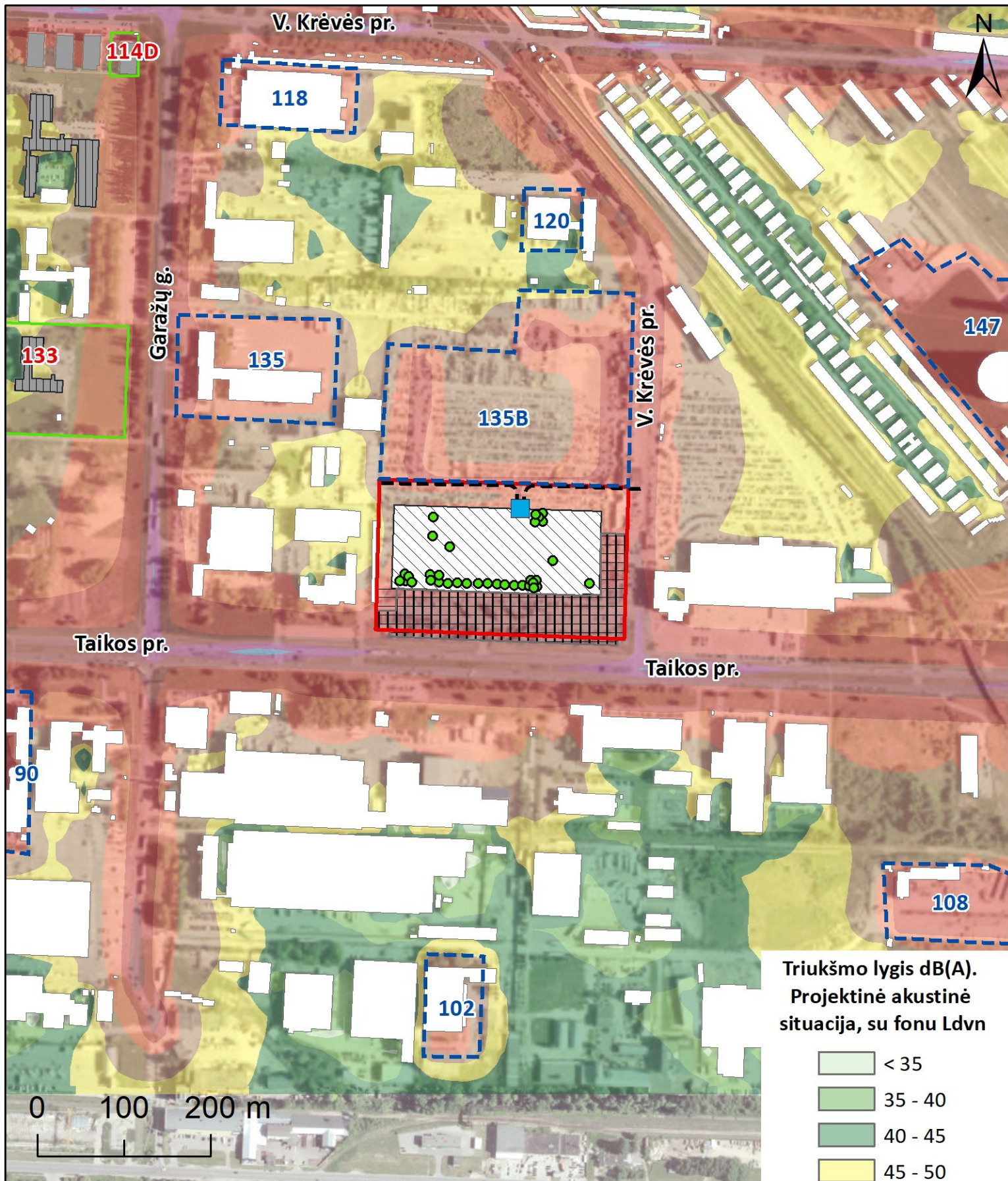


Triukšmo lygis dB(A).
Projektinė akustinė
situacija, su fonu Lnaktis

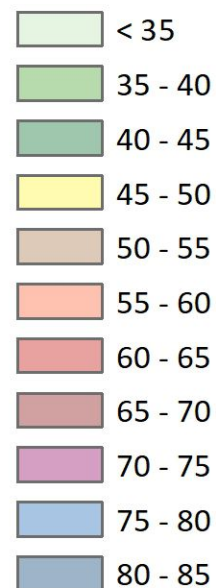


Sutartiniai ženklai

- | | | | |
|--|---|--|----------------------------|
| | Sklypo ribos | | Automobilių stovėjimo zona |
| | Planuojamas pastatas | | Negyvenamas pastatas |
| | Krovos zona | | Gyvenamas pastatas |
| | Stacionarus triukšmo šaltiniai | | Visuomeninis pastatas |
| | Sunkiojo transporto judėjimo trajektorija | | Saugotina aplinka |
| | Mikroautobusų stovėjimo zona | | Foninės įmonės |



Triukšmo lygis dB(A).
Projektinė akustinė
situacija, su fonu L_{dvn}



Sutartiniai ženklai

- | | | | |
|--|---|--|----------------------------|
| | Sklypo ribos | | Automobilių stovėjimo zona |
| | Planuojamas pastatas | | Negyvenamas pastatas |
| | Krovos zona | | Gyvenamas pastatas |
| | Stacionarus triukšmo šaltiniai | | Visuomeninis pastatas |
| | Sunkiojo transporto judėjimo trajektorija | | Saugotina aplinka |
| | Mikroautobusų stovėjimo zona | | Foninės įmonės |

4 PRIEDAS. SRIS duomenys



IŠRAŠAS

IŠ SAUGOM R ŠI INFORMACIN S SISTEMOS

Nr. SRIS-2018-13414751

Išrašo suformavimo data: 2018-08-29 11:41:13

Išraš užsakiusio asmens duomenys:

Vardas	TADAS
Pavard	VAI I NAS
Pareigos	Aplinkosaugos vyriausiasis specialistas
Asmens kodas / mon s kodas	39205171735
Prašymo numeris	SRIS-2018-13414751
Prašymo data	2018-08-29
Adresas	Donelai io g., Kaunas
El. paštas	t.vaiciunas@infraplanas.lt
Telefonas	(8 37) 407548

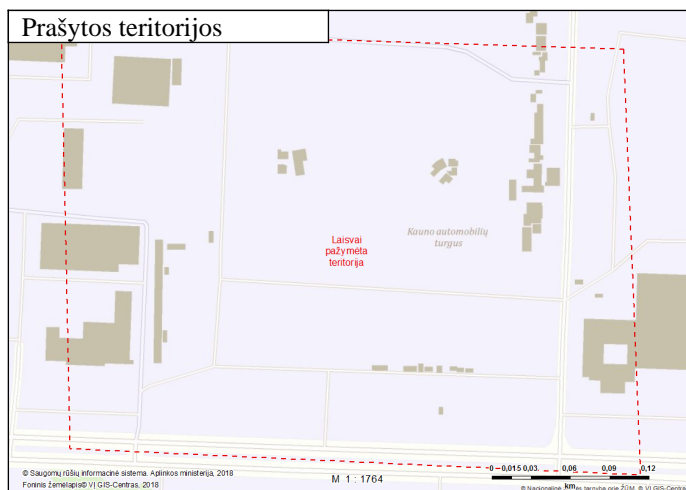
Išrašo gavimo tikslas: Planuojamos veiklos (Depo) Taikos pr. 135B, 141A, 141B,141C Kaune, atrankos rengimas

Prašyta teritorija: Laisvai pažym ta teritorija

Prašytos r šys: Visos r šys

Išraš pateikiama situacija iki: 2018-08-23

Pateiktos užklauso teritorijoje nebuvo rasta joki prašyt r ši radavie i ar augavie i .



5 PRIEDAS. Laisvos formos deklaracija

Laisvos formos deklaracija

2018-09-21

Planuojamos ūkinės veiklos organizatorius UAB „Taikos centras“, įmonės kodas: 304548417, adr. Konstitucijos pr. 7, LT-09308 Vilnius, įvertinęs UAB „Infraplanas“ kvalifikaciją ir darbo patirtį rengiant planuojamos ūkinės veiklos atrankos dėl poveikio aplinkai vertinimo dokumentus, įgaliojo UAB „Infraplanas“, įmonės kodas 160421745, adr. K. Donelaičio g. 55-2, Kaunas LT-44245, parengti planuojamos ūkinės veiklos – prekybos paslaugų pastato adresu Taikos pr. 135B, 141A, 141B ir 141C, Kauno m. statybos ir eksploatacijos – informaciją atrankai dėl poveikio aplinkai vertinimo.

UAB „Taikos centras“ direktorius

Andris Kozlovskis

UAB „Infraplanas“ direktorė

Aušra Švarplienė

6 PRIEDAS. PAV atrankos rengėjų kvalifikaciją patvirtinantys dokumentai




LIETUVOS RESPUBLIKA

KAUNO TECHNOLOGIJOS
UNIVERSITETAS

DIPLOMAS

A 013958



Aušra ŠVARPLIENĖ

KAUNO TECHNOLOGIJOS
UNIVERSITETO

Cheminės technologijos fakultete baigė
Aplinkos inžinerijos studijų programą ir
igijo kvalifikaciją

APLINKOS INŽINERIJOS
MOKSLO MAGISTRO
laipsnį

Kaunas, 1998 m. birželio 26 d.

Rektorius prof. habil. dr. K. Kriščiūnas

Dekanas doc. dr. R. Štaučius



Registracijos Nr. 7-6410



VILNIAUS GEDIMINO TECHNIKOS UNIVERSITETAS

DAKTARO DIPLOMAS

DA Nr. 000031

Aivaras BRAGA, a. k. [redacted]

2005 m. rugsėjo 23 d. apgynė

technologijos mokslų srities statybos inžinerijos mokslo krypties darbą
„Dangų degradacijos modeliai ir jų taikymas Lietuvos automobilių keltams“
ir jam suteiktas daktaro mokslo laipsnis.

Rektorius

Romualdas Ginevičius

A. V.

Mokslo krypties tarybos pirmininkas

Romualdas Mačiulaitis

Registracijos Nr. A0031
Išdavimo data 2005-09-26



ALEKSANDRO STULGINSKIO
UNIVERSITETAS

MAGISTRO
DIPLOMAS

M Nr. 000642

Darius Pratašius



*2014 metais baigė studijas pagal
antrosios pakopos Biologijos krypties
universitetinių studijų Taikomosios ekologijos
programą (valstybinis kodas 621(18002) ir
įgijo ekologijos magistro laipsnį.*



Registracijos Nr. 244029

Issavimo data 2014



ALEKSANDRO STULGINSKIO
UNIVERSITETAS

Tadas Vaičiūnas



*2017 metais baigė studijas pagal
antrosios pakopos biologijos krypties ekologijos šakos
Taikomosios ekologijos studijų programą (valstybinis
kodas 621(18002) ir įgiję ekologijos magistro
laipsnį.*

MAGISTRO
DIPLOMAS

M Nr. 001511

Rektorius *Antanas Maxiliauskas*

Registracija № 577047
Issavimo data

Universiteto kodas 111950962
Diplomo kodas 7103

Vytauto Didžiojo universitetas

Magistro diplomąs

VD Nr. 003653

LINA ANISIMOVAITE

2012 metais baigė

aplinkosaugos organizavimo studijų programą

(valstybinis kodas 621F70002)

ir įgijo

APLINKOTYROS

magistro laipsnį

prof. Zigmąs Lydeka

Idavimą data 2012 m. birželio 19 d.

Sparašdirimą data

Diplomą kodas 7116
Universiteto kodas 111950306



Rektorius

Registracimą Nr. 001001001

